


03-08 января 2025, 2 чел, турклуб МГУ, н/к с элементами 1ЛУ и 2А альп, около 40 км, 5 вершинок.



Назаров М.М., Макаренкова А.С.

«Таганай» означает «Подставка для луны».




Таганай сильно изменился в плане инфраструктуры, приютов, наезженных троп. Широкие лыжи, палатка и понятие туризм в нашем смысле тут явно лишние сейчас. Велосипедистов и бегунов на дорожках встречали больше, чем лыжников. А 90% - пешеходы-горожане налегке. От домика к домику.



утоптанная буранка, лыжи тут лишние

Но если сойти с сети тропинок (что запрещено формально), то нормальная тропёжка по колёно, красивая природа и полно дров



а тут без лыж не ходят

(рубить которые тоже запрещено, но в НГ праздники егерям не до диких туристов, они поселение в домики разруливают, где свободных мест нет сильно заранее). Жить на территории приютов со своей палаткой можно у таких железных костровищ.



Типовая, разрешённая стоянка.

Все они под толстым слоем снега, одно для первой ночёвки мы откопали, других жильцов в палатках у официальных костров не видели. Ощувив обстановку и попробовав полтора дня играть по всей строгости правил мы озверели от количества комерсов, отказались от приютов и ночевали вдали от троп в местах нам удобных, с костром из сушин, никто не прикапывался, хотя очевидно было что мы где-то как-то сильно нарушаем. Стыдно перед заповедником, они правильно строгий режим держат, без необходимости не стали бы нарушать. Эти нестыковки с многолюдностью имеет смысл терпеть ради двух действительно красивых и стоящих под тренировки гор – Двухглавой и Откликоного, их скальной, верхней части. (паспорта альп маршрутов на них можно найти на сайте ФАР)

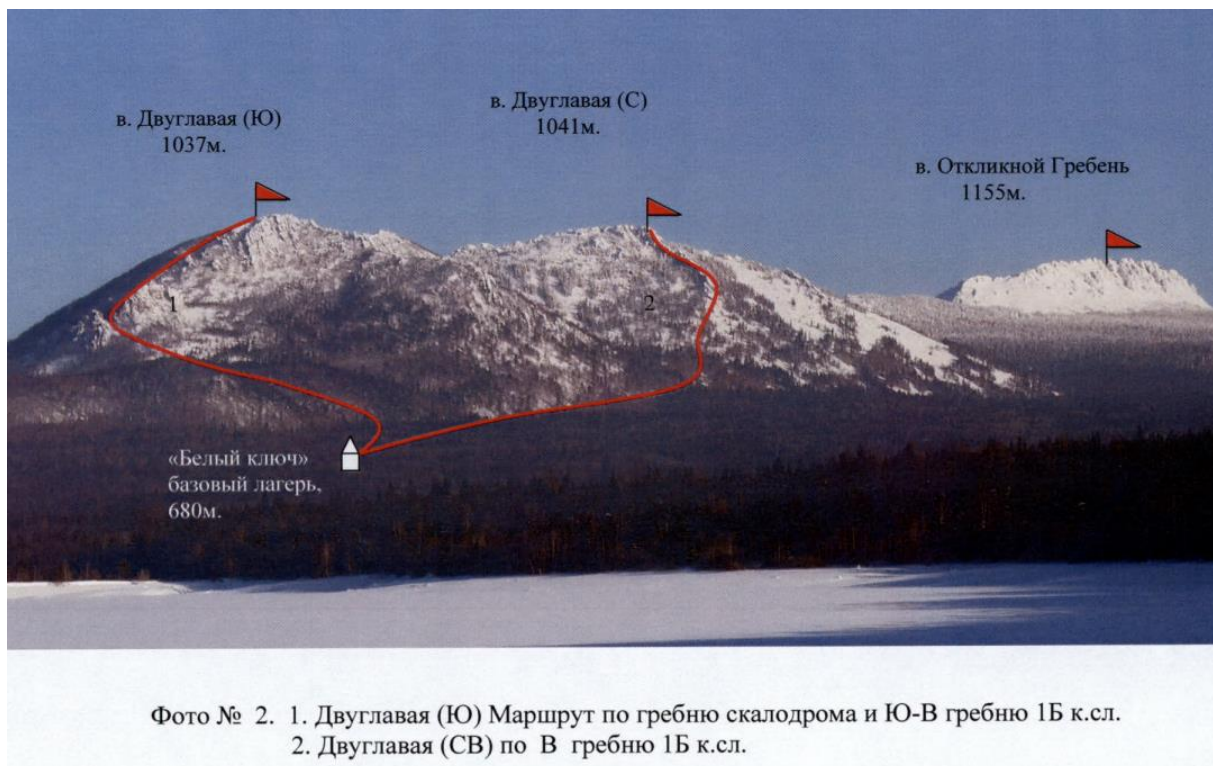


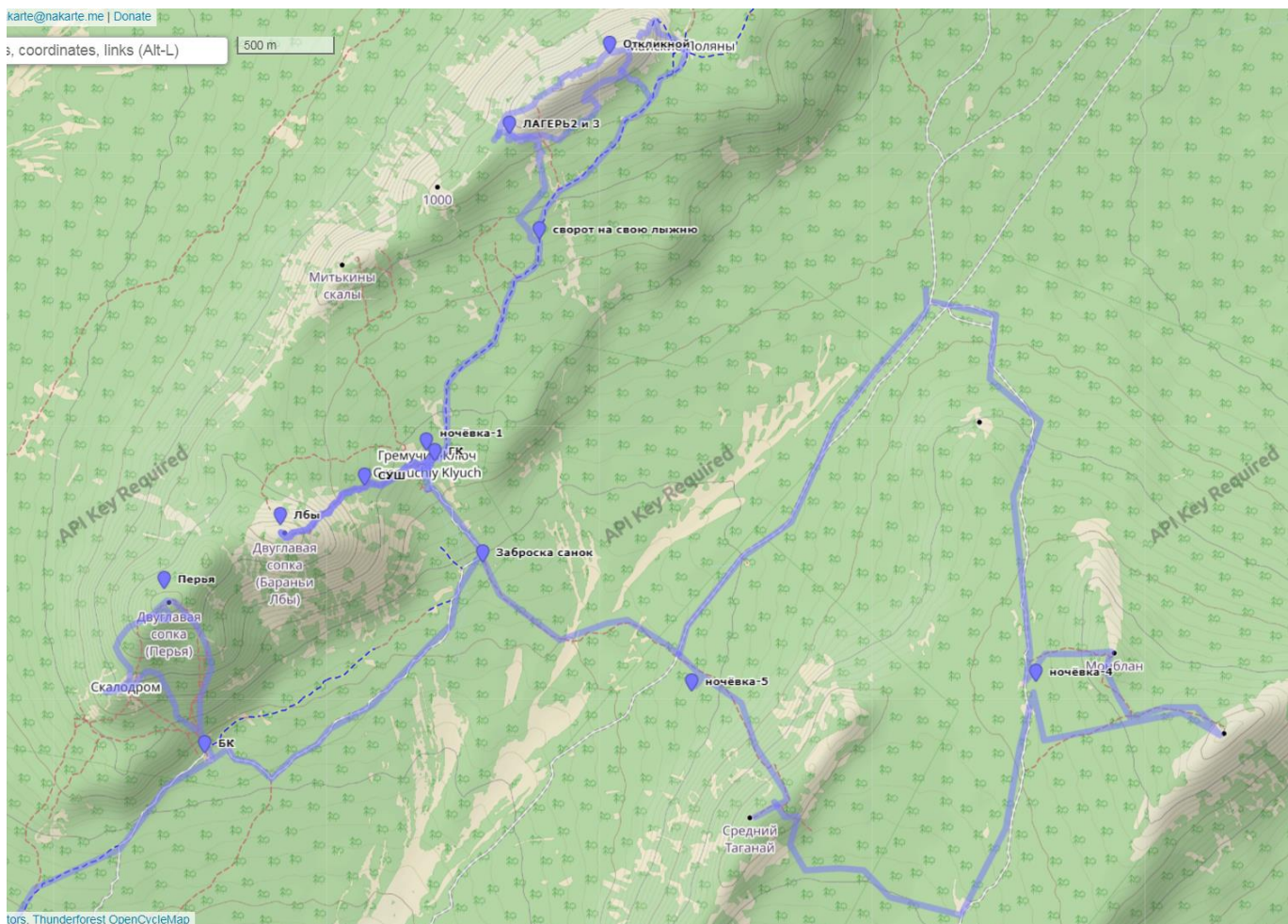
Фото выше - с сайта ФАР

Планировавшийся трек. и точки интереса там:


<https://nakarte.me/#m=13/55.27211/59.78537&l=Co/K&nktl=wSRGWyy5tpyMifTZN8JYlw>

Пройдённый, рисованный трек -

<https://nakarte.me/#m=14/55.27716/59.81606&l=Ocm&nktl=73XzMJQUkOOu3ZcX6zDjww>




**Двухглавая Сопка.** Несмотря на то, что любой горожанин может дойти до обеих вершин Двухглавой Сопки (ЮЗ вершина = «Перья», СВ вершина = «Бараньи лбы») по тропинке, рядом там красивые и сложные скальные «перья» - плиты по 2-6 метров, торчащие в небо, есть стенки и на 15 метров. А тропинки превращены в скользкие, неудобные желоба, спускающимся на полах горожанами.



«Перья» в районе вершины в январе 2025

«Скалодром», там есть широкая скальная стена на 30-60 метров высотой, 40-70 градусов. Полчаса хода от приюта с домиками «Белый Ключ», 3-4 часа хода от Златоуста. Мощнее чем любые скалы на Карельском перешейке, Воргол и подобное.




Стенка скалодрома в январе 2025



Фото 12 — Участок 7 — 8. Скалодром

Фото выше - с сайта ФАР

Короткий путь на Скалодром после первого пролёта лестницы начинается



Лестница на Белом Ключе в сторону «Перьев», три пролёта, всего порядка 770 ступенек. Сбоку «тропинка» для спуска на попе или в кошках

## Откликной гребень



Фото из интернета, у нас такой погоды не было ☹

Неожиданность в том, что на всех картах и ГПС «вершина» - это не самая высокая точка гребня, отстоит от неё метров на 150 на СВ. Вот туда уже без дорожки промежуточных точек не пролезть. Удобным ориентиром для привязки названий к Откликному является скальный контрфорс идущий от области вершин на восток, по нему идёт маршрут 2А. Общий спуск рядом с ним, северней.

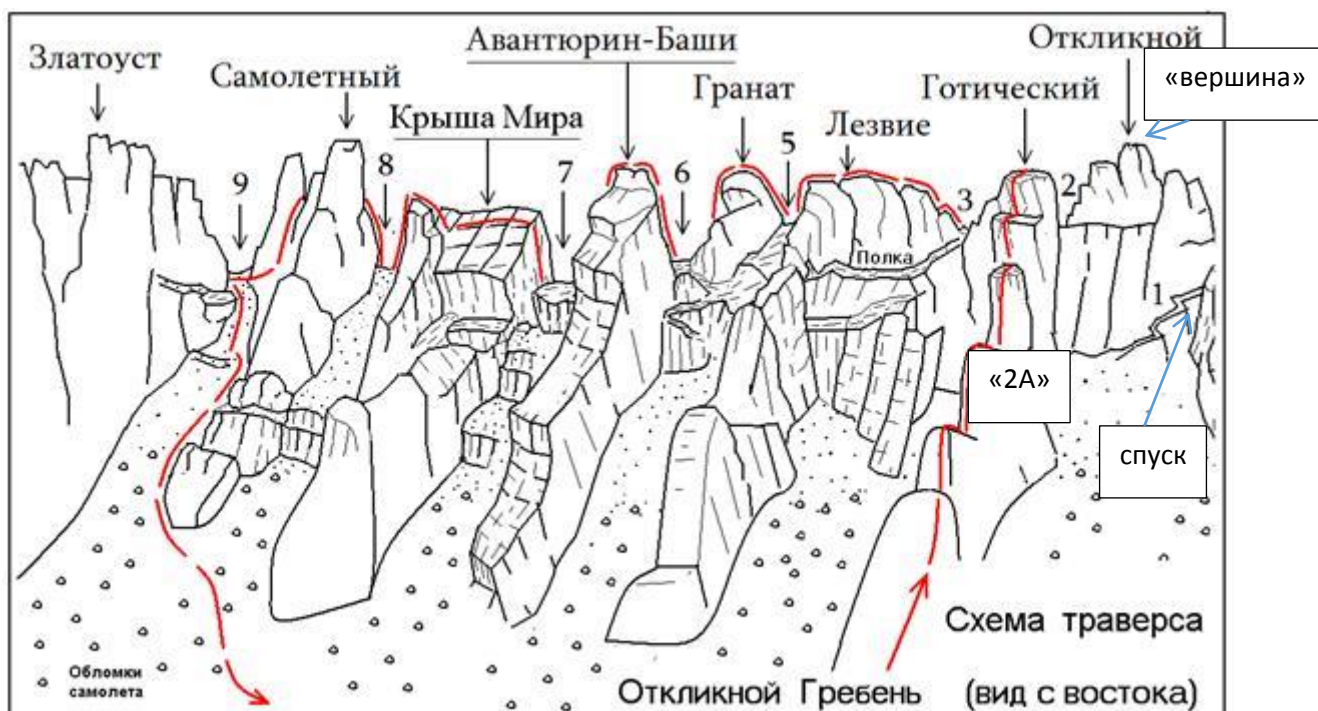


Схема из интернета скачана (ЮЗ часть гребня)

Маршрут по ЮЗ гребню описан до вершины «Лезвие»!, а по СВ до вершины «Откликной», между ними самый непростой переход!. Географическая вершина на схеме «Откликной», справа, а самая высокая «Лезвие» или «Авантюрин» по центру.

Мы пытались следовать описанию маршрута 2Б, по ЮЗ гребню.

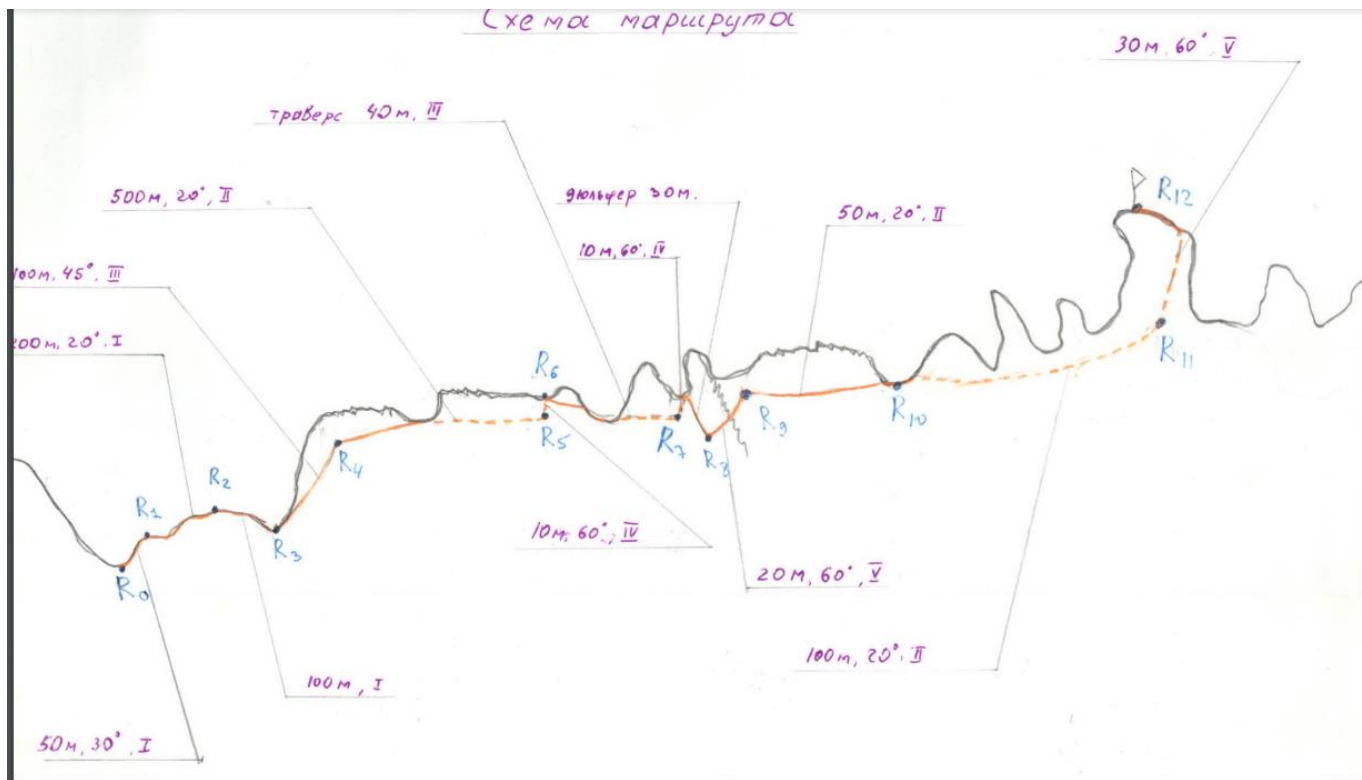


Схема по 2Б по ЮЗ гребню с ФАР (тут нету географической вершины, она левее)



правильное начало маршрута по ЮЗ гр.

В описании это “R1-R2, 200 м, 20, I”. На глаз там не 20, а 40 градусов, альпинисты на следующее утро там вешались при нас. Мы туда в тумане не попали, правее обходили.

С уверенностью опознали по фото и по факту только участки R2-3-4 и R7-8 на ЮЗ гребне. На R3-R4 не было обещанных ни 45 градусов, ни льда и сложности «III». На R7-8 «дюльфер» прошли ногами благодаря большому слою снега. Там кстати хорошая пещера-укрытие на восточной стороне гребня есть.





Защищённая от ветров пещерка в районе R8.

А вот после R10 сбились с описания из-за разных точек вершин и там начались для нас настоящие технические трудности, разведки, обходы. На R12 не попали.



середина ЮЗ

гребня, в районе R7-R9.



«вершина» которая географическая, не настоящая, но на картах тут она (R17 на маршруте 2Б по СВ гребню). На ней мощная дюльферная петля



Спуск с безымянного жандарма, самого высокого в районе «вершины» (ниже обозначили его как R18)



спусковой кулуар, ниже

R16

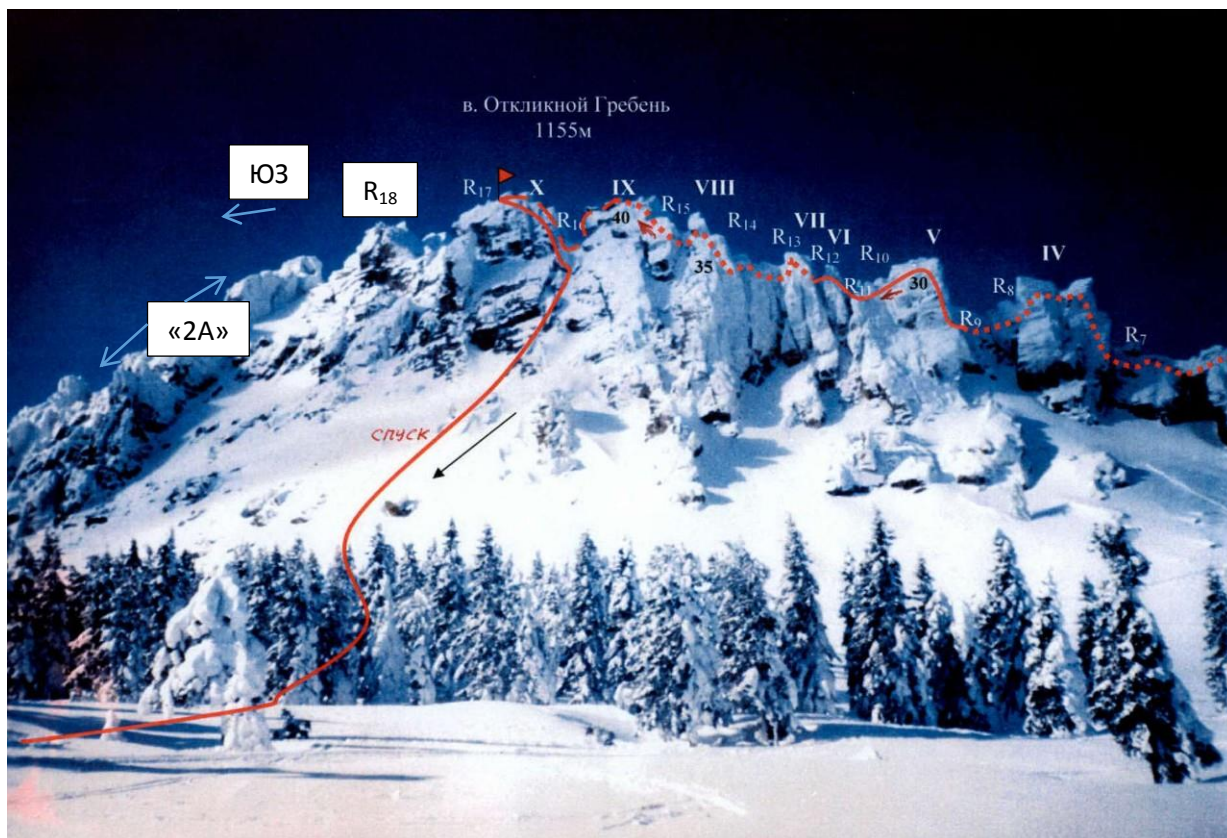


Схема с сайта ФАР, СВ гребень и общий спуск («вершина» для ЮЗ маршрута тут вообще не видна!)

Мы на этом участке проходили только участок 16-17 и обратно, ногами, в кошках, по полкам, подстраховываясь связкой. При этом в описание он описан как: «выход на X-жандарм-вершину; 50 м, 60°, 4А», в нашей снежной обстановке оказалось «почти ногами». В общем корреляции между написанными зимними сложностями и фактической обстановкой мало у нас было, при тёплой, снежной, туманной погоде 05 января 2025.

Как тренировка поиска проходимых путей на заснеженных скалах и острых гребнях – отличное место зимой. Понять где именно идёт маршрут по альп-описаниям (достаточно подробным и свежим) с первой попытки самим очередной раз не удалось (операционные системы и языки у туристов и альпинистов ну никак не совместимы (в моей голове)). В итоге на верх Откликного прошли своим путём, не сложнее, чем 2А (вместо официального 2Б), штук 5 промежутков использовали из двух френдов и петель на уступы. Один дюльфер по делу, и ещё один необязательный на спуск. Самое трудное было после спуска тропить без лыж 1 км по колено в снегу к нашей спрятанной палатке. Прокатанная нами же в предыдущий день лыжня не держала.

**Монблан, Безымянная-1033 и Средний Таганай.** В перерыве между игрой в альпинизм, прикопали санки с 15 кг горной снаряги в снегу у дороги, сходили на 2 дня на восточный край нац. парка, где кончились тропы, люди. Началась тропёжка, ночной буреломинг и красоты природы. Самое технически сложное в лыжной части было подняться с ЮВ на Ср.Таганай. Бурелом, крутой взлёт, много снега, ночь



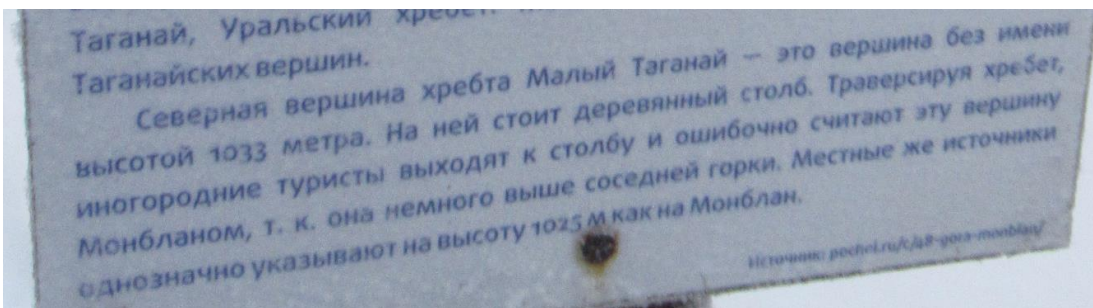
«ложный Монблан, 1033»



Целина



Скальный язык на Среднем Тагане



пояснение про

Монбланы на табличке у поворота на них.

**Быт:** Часть палатки, накидуху, тент шили специально под такой формат. Всего на двоих: альпснаряги 15 кг в санках, бивачной снаряги и одежды – 35 кг вместе с рюкзаками, лыжи 9 кг, еды 11 кг.





Лисе на выходе скормили 700 гр пригоревшего пеммикана...

Двойное ощущение от «лесного альпинизма», было интересно, местами красиво, но на 15-20 лет опоздали в этот район. Слишком он обжитой стал. Но на «Скалодром» и «Перья» хочется вернуться в тёплое время, не в праздники только.

Если нужны детали, пишите на [nazarovmax@mail.ru](mailto:nazarovmax@mail.ru)